






RESORT
VYHLÍDKA
 ŠLOVICE
 KŘIVOKLÁTSKO
 Kraj Oty Pavla



**Rámcový
 program**





RESORT
VYHLÍDKA
ŠLOVICE



KŘIVOKLÁTSKO
Kraj Oty Pavla

OBSAH:

1. Destinace, o Resortu Vyhlídka Šlovice	5
2. TOP	6
· TOP 1 - Po stopách Oty Pavla (Branov – luh, přívoz, pamětní síň, hostinec U Rozvědčíka, Pochod Oty Pavla, Expozice Čechův mlýn s elektroskanzenem a vodní elektrárnou)	7
· TOP 2 - Čechův mlýn, elektroskanzen a expozice	8
· TOP 3 - Program „Den v lese“ – Lesy ČR Křivoklát	9
· TOP 4 - Skryje a skryjská jezírka	10
3. Hrady, zámky, zříceniny, kláštery, pevnosti	11
· Státní hrad Krakovec	12
· Hrad a Obec Křivoklát	13
· Hrad a Obec Karlštejn	14
· Státní zámek Lány s lánskou oborou a anglickým parkem a Obec Lány	15
· Zámek Zbiroh	16
· Hrady Žebrák & Točnick	17
· Zřícenina Týřov	18
· Zámek Nižbor	19
· Keltské oppidum Stradonice	20
· Hradiště Tetín	21
· Klášter benediktinů – Svatý Jan pod Skalou s kostelem Narození Sv. Jana Křtitele	22
4. Aktivní volný čas – adrenalin, sporty, turistika, pohyb	23
· Fotbalpark - Fotbalgolf Pavlíkov	24
· Skalní stěny Srbsko	25
· Golf Resort Karlštejn	26
· Vyhlídkové lety – letiště Rakovník	27
· Vyhlídkové lety – letiště Bubovice	28
5. Kraj impozantních panoramat a výhledů - rozhledny a vyhlídky	29
· Rozhledna Pavlíkov	30
· Rozhledna Velká Buková	30
· Rozhledna Máminka - obec Hudlice	31
· Rozhledna Mackova hora – vysílač Nové Strašecí	31
· Vyhlídka „Na Plazích“	32
· Vyhlídka „Týřovické skály“/Čertova skála	33
· Vyhlídka „Nezabudické skály“	34
· Vyhlídka „Paraplíčko“	35
· Vyhlídka „Pěnčina“	36
· Vyhlídka „Čerchov“	37

6. Královské město Rakovník & okolí	38
· Rakovník - město	39
· Pivovar Krušovice	40
· Muzeum TGM Rakovník	41
7. Královské město Beroun & okolí	42
· Beroun - město	43
· Beroun-okolí: Lomy Velká & Malá Amerika, lom Mexiko	44
· Koněpruské jeskyně	45
8. Muzea, galerie, expozice, skanzeny	46
· Muzeum motocyklů (veteránů) Pavlíkov	47
· Muzeum sportovních vozů Lány	48
· Galerie Anderle Pavlíkov	49
· Skanzen Hamousův statek Zbečno	50
· Sklářská expozice Sklářny Rückl Nižbor	51
· Muzeum Českých drah v Lužné u Rakovníka	52
9. Naučné stezky - cyklo/in-line stezky	53
· Naučná stezka „U Eremita“	54
· Naučná stezka Brdatka/Paraplíčko/Školní NS Křivoklát/Vyhlídková NS Křivoklát	55
10. Vodácké a cyklistické výpravy - zápůjčka vybavení	56
11. Koupaliště a aquaparky	57



1. Destinace, o Resortu Vyhlídka Šlovice

S polohou v srdci CHKO Křivoklátsko, na půli cesty mezi Prahou a Plzní, je Resort Vyhlídka Šlovice ideálním výchozím bodem pro poznávání regionu, který spojuje unikátní přírodní charakter s nebývalou koncentrací památek a návštěvnických atraktivit. Multifunkční resort s celkovou kapacitou 110 hostů disponuje ubytováním celkově ve 3 kategoriích pokojů (kategorie COMFORT, RODINNÉ APARTMÁNY, kategorie ECONOMY) a uspokojí tak požadavky širokého spektra klientely. Resort je skvělou volbou jak pro aktivní rodinnou dovolenou, tak i pro korporátní klientelu – teambuildingové akce, incentivu či pořádání seminářů a konferencí. Ubytování, restaurant s barem, bowling, wellnessové zázemí s masáží, Whirlpoolem, saunami, sluneční loukou a venkovní sportoviště s multifunkčním hřištěm jsou v provozu celoročně. V sezóně lze nadto využít Grill-terasu, venkovní bazén, venkovní dětský koutek, půjčovnu a úschovnu kol, piknikovou louku s pergolou nebo vlastní přívoz s pramicemi na 300m vzdálené Berounce.

Místo má status klimatických lázní a jedná se o jednu z nejrozsáhlejších památkových přírodních rezervací v ČR a o vůbec největší souvislý lesní masiv ve střední Evropě (Křivoklátské a brdské polesí).



2. TOP – PROGRAMY V NEJBLIŽŠÍM OKOLÍ

TOP 1 - Po stopách Oty Pavla (Branov – luh, přívóz, pamětní síň, hostinec U Rozvědčíka, Pochod Oty Pavla, Expozice Čechův mlýn s elektroskanzenem a vodní elektrárnou)



🚶 10 km 🚶 2 h 🚗 12 min

Vydejte se po stopách fenomenálního prozaika, sportovního reportéra a publicisty Oty Pavla

Ota Pavel, vlastním jménem Otto Popper, český spisovatel, prozaik a sportovní reportér, spojil s Poberounčím a Křivoklátskem děj svých románů se silně autobiografickými rysy. Později zfilmovaná klasická díla, jako jsou romány „Smrt krásných srnců“ nebo „Zlatí uhoři“ patří ke zlatému fondu poválečné české prózy i kinematografie.

Údolí řeky Berounky, obec Branov a Branovský luh a přívóz, hostinec U Rozvědčíka, Kouřimecká rybárna a další místa jsou nerozlučně spjatá s jeho osobností, nejdete zde četné živoucí připomínky, které se vážou k silným příběhům z autorova dětství a mládí.

Obec Branov dodnes pořádá dodnes pravidelné setkání s autorovými přáteli a příznivci každoročně v červnu startuje z branovské Sokolovny Pochod Oty Pavla, spojený s happeningem, kterého se účastní množství pochodníků a dalších účastníků, napříč generacemi.

V domku v Branovském Luhu můžete dnes navštívit stálou expozici – pamětní síň Oty Pavla, celoročně pak můžete využít interaktivní tabule s audioprůvodcem.

Branovský přívóz je v provozu od začátku května do konce října, od Pavlova domku v Branovském luhu se můžete za dobrovolný příspěvek na provoz přívózu nechat převézt (včetně cyklistů) na druhý břeh Berounky, můžete zde jako převozníka potkat i vnuka slavného převozníka Proška, kterého geniálně zahrál Rudolf Hrušínský (Smrt krásných srnců, Zlatí uhoři) pár minut chůze z protilehlého břehu přívózu se nachází slavný hostinec „U Rozvědčíka“, mající svou vlastní poetiku, historii a příběh spojený s majitelem podniku Jaroslavem Fraňkem, který coby rozvědčík a navrátilý legionář z 1. světové války otevřel hostinec již v roce 1934.

Náročnost programu Nenáročný

Vhodné pro děti Ano

Dostupné pro cykloturistiku Ano

Dostupné lodí - Berounka Ano

TOP 2 - Čechův mlýn, elektroskanzen a expozice



📍 300 m 🚶 5 min 📍 49,968208 13,747966 📞 +420 604 754 449 🌐 www.elektroskanzen.cz

Vypravte se do počátků doby elektrické v Čechách. Čechova elektrárna a současně první elektromlýn v bývalém Rakousko-Uhersku, napájela proudem celkem osm okolních vesnic. Elektrárna vyrábí proud dodnes.

Když se v prosinci roku 1920 poprvé rozsvítily ve Slabcích lampy elektrického osvětlení, byla to taková záře a něco tak nového, neznámého, že z okolních vesnic přijely tři hasičské sbory v domnění, že ve Slabcích hoří. Střídavý elektrický proud tehdy do Slabec tekla z malé vodní elektrárny, kterou **ve svém mlýně na řece Berounce u Šlovic vybudoval mlynář Václav Čech**.

Elektroskanzen Čechův mlýn s prohlídkou a výkladem (cca 200 m od Resortu) se vyznačuje barvitou historií, má spojitost s rodinou prezidenta Edvarda Beneše, místem provádí vnuk nebo pravnuk původního majitele, p. Petr Čech st./ml. Náročnost cca 2-3 hodiny, možno spojit s plavbou na pramicích a občerstvením, teambuildingovými hrami.

Provozovatel: **Elektroskanzen Čechův mlýn**, Šlovice 8, 270 41 Slabce

Poznámka Mlýn je otevřen kdykoli po domluvě (doporučujeme prohlídku domluvit předem po telefonu). Vstupné dobrovolné.

Náročnost programu

Nenáročný

Vhodné pro děti

Ano


Dostupné pro cykloturistiku

Ano

Dostupné lodí - Berounka

Ne, možnost zápůjčky pramice

TOP 3 - Program „Den v lese“ Lesy ČR Křivoklát



🚶 15 km / 3 h 🚗 25 km / 30 min

🌐 www.lpkrivoklatsko.cz

Fantastická příležitost pro spojení příjemného s užitečným, na míru vytvořený program spočívající v symbióze člověka s lesem, realizujeme ve spolupráci s obecně prospěšnou společností Lesnický park Křivoklátsko, více podrobností na www.lpkrivoklatsko.cz. Možnosti jednodenních i vícedenních aktivit, adrenalin, přežití v lese, vaření v přírodě atd. Aktivity mohou být uspořádány jako součást teambuildingového programu ve více lokalitách křivoklátského polesí, např. v interiérech a okolí historické hájovny Emilovna.

Náročnost programu Středně náročný (pěší varianta)

Vhodné pro děti Ano

Dostupné pro cykloturistiku Ano

Dostupné lodí - Berounka Ano (10 km/2 hod.)

TOP 4 - Skryje, skryjská jezírka, Týřovice a Týřovické skály



🚶 3 km / 40 min 🚗 12 km / 15 min

🌐 www.muzeumtgm.cz/pamatnik-joachyma-barranda-skryje/

V srdci CHKO Křivoklátsko, na protilehlém břehu přímo naproti Resortu Vyhlička Šlovice, se nachází obec Skryje. Roku 1977 se Křivoklátsko pro svůj význam stalo biosférickou rezervací UNESCO, později i ptačí oblastí v rámci soustavy Natura 2000. CHKO má statut klimatických lázní. Diverzita fauny a flóry je unikátní. U fauny zde v CHKO najdeme zastoupení 24 kriticky ohrožených druhů, 60 silně ohrožených druhů a 60 ohrožených druhů živočichů. Křivoklátsko je protkané hustou sítí naučných stezek a cyklostezek. Okolí Skryjí je jedním z nejmalebnějších zákoutí celé CHKO s řadou možností individuálních i skupinových aktivit.

Keltský poklad-mezi obcemi Podmokly a Zvíkovec teče potok, který se po povodních v roce 1771 rozvodnil. V dalších dnech na jeho břehu objevil místní chalupník doposud největší zlatý poklad v Čechách i na Moravě. 5000 -7000 zlatých keltských mincí o vysoké ryzosti, ukrytých v bronzovém kotlíku. Většina mincí byla však na příkaz knížete Fürstenberga roztavena. Zbylá část dochovaných mincí je dnes uložena ve sbírkách Národního muzea.

Skryje-přírodní rezervace Skryjská jezírka s vodopádem. Unikátní kaňon Zbirožského potoka vytvořil tuto přírodní rezervaci, za kterou byla vyhlášena v roce 1995 a rozkládá se na ploše celkově 60 ha. V samotných jezírcích se v závislosti na hydrologických podmínkách nachází početná populace pstruhů a lipanů. Předmětem ochrany je významná paleontologická lokalita – skryjsko-týřovické kambrium, naleziště trilobitů. V samotných Skryjích můžete navštívit památník Joachima Barranda a muzeum trilobitů. Skryje jsou velmi vděčným a nenáročným cílem pro výlety rodin s dětmi.


Národní přírodní rezervace Týřov, týřovické skály. Patří mezi nejcennější a nejzachovalejší části celé CHKO, kde se na malebném skalním ostrohu nachází jedna z nejmagičtějších staveb – zřícenina hradu Týřov. Skály v oblasti Týřova skýtají jedinečné výhledy na kaňon vytvořený Beroučkou.

Náročnost programu Středně náročný (pěší varianta)

Vhodné pro děti Ano

Dostupné pro cykloturistiku Ano

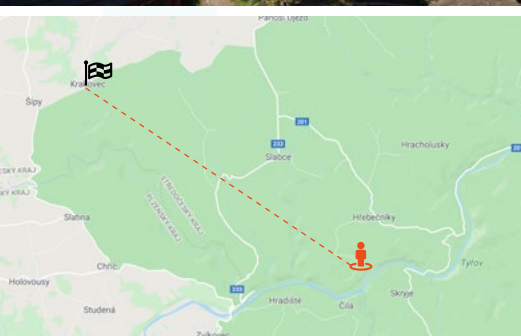
Dostupné lodí - Beroučka Ano (10 km/2 hod.)



3. Hrady, zámky, zříceniny, kláštery

Pro vás, návštěvníky Resortu Vyhlídka Šlovice, kteří mají rádi historii, památky a jmenovitě hrady a zámky jsme připravili přehled toho nejlepšího, co v regionu najdete. Jednotlivé památky můžete navštívit s použitím konvenční dopravy (auto, kolo), ale i méně konvenčním způsobem – lodí nebo dokonce vyhlídkovým letadlem, která provozuje letiště Bubovice v těsné blízkosti lomů Amerika a Karlštejna – můžete se nad všemi krásnými místy regionu proletět a obdivovat jejich panoramata z ptačí perspektivy.

Státní hrad Krakovec



🚶 18 km 🚶 3 h 🚗 20 min

🌐 www.hrad-krakovec.cz

Výjimečná exkurze do doby gotického manýrismu – to je hrad Krakovec s možností prohlídky jeho sklepů.

Podrobné informace o prohlídkových okruzích na hradě Krakovec na:
www.hrad-krakovec.cz/cs/informace-pro-navstevniky/prohlidkove-okruhy

Informace o vstupném na:
www.hrad-krakovec.cz/cs/informace-pro-navstevniky/vstupne

Informace o návštěvní době na:
www.hrad-krakovec.cz/cs/informace-pro-navstevniky/navstevni-doba

Náročnost programu

Nenáročný v případě dopravy na kole/lodí/autem

Vhodné pro děti

Ano

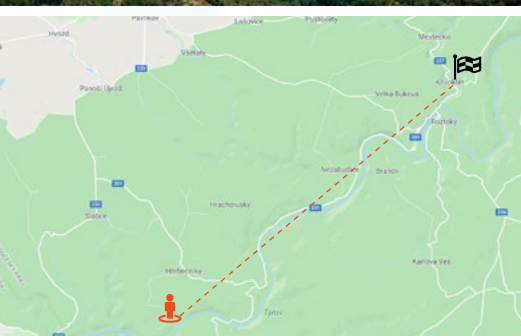
Dostupné pro cykloturistiku

Ano

Dostupné lodí - Berounka

Ne

Hrad a Obec Křivoklát



🚶 18 km 🚶 3,5 h 🚗 20 min

🌐 www.hrad-krivoklat.cz www.mestys-krivoklat.cz

Královský hrad, jedna z nejnavštěvovanějších kulturně-historických památek ČR se správě NPÚ. Hrad je spojený s pobytů a lovy královských rodů Přemyslovců, Lucemburků i Jagellonců. Jeho vznik se datuje do XII. století. Hrad je otevřen celoročně a hostí v průběhu roku celou řadu festivalů, trhů, koncertů a dobových akcí.

Informace o vstupném na: www.hrad-krivoklat.cz/cs/informace-pro-navstevniky/vstupne

Návštěvní doba a prohlídkové okruhy: www.hrad-krivoklat.cz/cs/informace-pro-navstevniky/prohlidkove-okruhy

Hrad nabízí kromě konvenčních prohlídek také prohlídky noční a individuální.

Obec je díky vysoké návštěvnosti protkaná dalšími zajímavými památkami, výletními a turistickými cíli a infrastrukturou. Mezi nejvýznamnější návštěvníká místa obce patří pomník knížete Karla Egona II z Fürstenbergu, muzeum motocyklů JAWA, stálá expozice České ryby, či několik naučných stezek, infrastruktura pro rodiny s dětmi a hřiště nebo 3 významné vyhlídky (Na Hřebínku, Paraplíčko a Brdatka), ležící v katastru obce.

Veškeré výletní cíle jsou přehledně znázorněné na interaktivní mapce městyse Křivoklát zde:

www.mestys-krivoklat.cz/data/mapka/

Náročnost programu

Nenáročný v případě dopravy na kole/lodí/autem

Vhodné pro děti

Ano

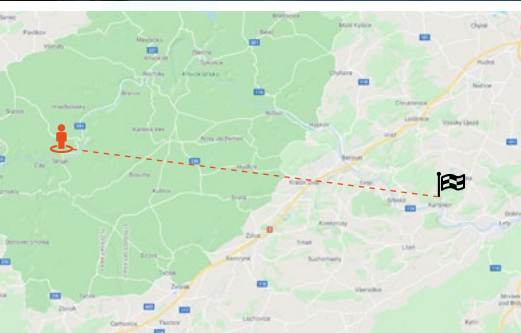
Dostupné pro cykloturistiku

Ano

Dostupné lodí - Berounka

Ano

Hrad a Obec Karlštejn



🚶 50 km 🚗 50 min

🖥 www.hrad-karlstejn.cz www.mestys-karlstejn.cz

Nejnámější český hrad, nachází se ve státním vlastnictví a pod správou NPÚ, jeho základní kámen byl položen římským císařem a českým králem Karlem IV. Roku 1348. Poslední, historizující přestavba z XIX. Století byla motivována snahou vrátit hradu jeho původní gotický vzhled. Jednou z nejvýznamnějších a nejnavštěvovanějších částí hradu je kaple sv. Kříže ve Velké věži – místo uložení českých korunovačnických klenotů a svatých ostatků.

Hrad je otevřen celoročně a hostí v průběhu roku celou řadu festivalů, trhů, koncertů a dobových akcí.

Informace o vstupném na: www.hrad-karlstejn.cz/cs/informace-pro-navstevniky/vstupne

Návštěvní doba a prohlídkové okruhy: www.hrad-karlstejn.cz/cs/informace-pro-navstevniky/prohlidkove-okruhy

Hrad nabízí kromě konvenčních prohlídek také prohlídky noční a individuální.

Samotná o sobě stojí rovněž za několik zmínek. Díky impozantní koncentraci hradu v letní sezoně v ní najdete velkou koncentraci dalších návštěvnických vzdělávacích cílů od památek, přes muzea až po doprovodnou turistickou infrastrukturu. Mezi nejznámější patří např. kostel Sv. Palmácie, Muzeum Betlémů, Muzeum voskových figurin, Muzeum lehkého opevnění, Dům hodin, Muzeum uniforem Golf Resort nebo Zoopark Karlštejn.

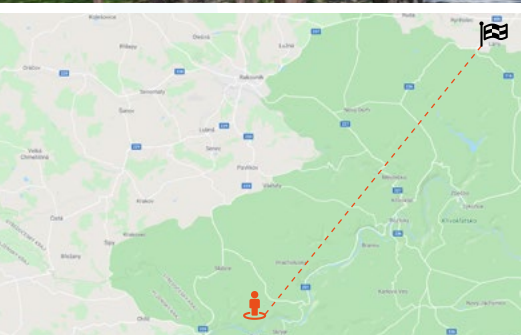
Náročnost programu Nenáročný

Vhodné pro děti Ano

Dostupné pro cykloturistiku Ano

Dostupné lodí - Berounka Ne

Státní zámek Lány s lánskou oborou a anglickým parkem a Obec Lány



🚶 29 km 🚗 35 min

🌐 www.obec-lany.cz

Zámek Lány je barokní stavba, jež se nachází na jižním okraji obce Lány v okrese Kladno ve Středočeském kraji západně od Prahy. Zámek je situován na severním okraji rozsáhlých křivoklátských lesů, jeho součástí je rozsáhlý anglický park, rybník Bahňák, velký palmový skleníků a přilehlá Lánská obora. Zámek je znám jako letní sídlo prezidenta TGM

Zámek je otevřen celoročně. Veškeré podrobnosti na:

www.hrad.cz/cs/prazsky-hrad-pro-navstevniky/ostatni/zamek-lany-10271

Kromě státního zámku Lány je rozhodně stojí velmi zajímavá expozice prvního československého prezidenta TGM, který je pochován na nedalekém lánském hřbitově.

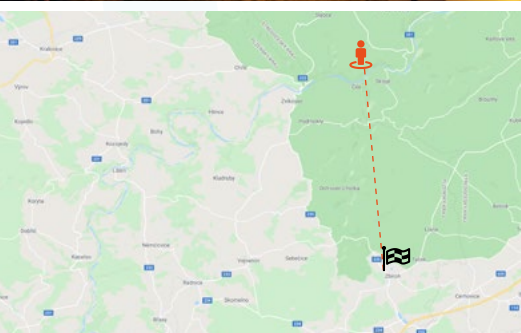
Náročnost programu Nenáročný

Vhodné pro děti Ano

Dostupné pro cykloturistiku Ano

Dostupné lodí - Berounka Ne

Zámek Zbiroh



🚶 26 km 🚗 35 min

🌐 www.zbiroh.com

Dnes soukromý objekt, sloužící jako hotel/restaurace a prostor na pořádání akcí a svateb. Prohlídky interiérů se v objektu nekonají. Navštívit je možné středověkou krčmu na nádvoří zámku, případně rozsáhlý park, ve kterém je provozováno rovněž lanové centrum.

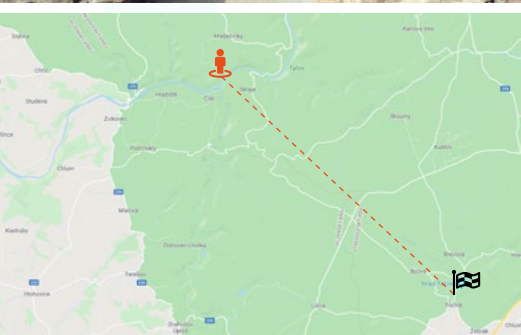
Náročnost programu Nenáročný

Vhodné pro děti Ano

Dostupné pro cykloturistiku Ano

Dostupné lodí - Berounka Ne

Hrady Žebrák & Točnick



🚶 18 km 🚶 3,5 h 🚗 30 min

🌐 www.hrad-zebrak.cz www.hrad-tocnik.cz

Žebrák je zřícenina hradu v obci Točnick na jižním okraji křivoklátských lesů v okrese Beroun. Od roku 1965 je hrad chráněn jako kulturní památka. Je ve vlastnictví státu a je přístupný veřejnosti. Šlechtický hrad byl založen ve druhé polovině třináctého století.

Točnick je zřícenina hradu v Středočeském kraji, 2 km severně od města Žebrák, v okrese Beroun. Hrad založil Václav IV. Nyní je ve vlastnictví státu a je přístupný veřejnosti. Hrad je chráněn jako kulturní památka a spolu se zříceninou Žebráku jako národní kulturní památka.

Na obou zříceninách probíhají četné hudební festivaly, historické jarmarky a kulturní akce. Otevřeno od března do konce října. V hlavní turistické sezoně je možnost zakoupit společnou vstupenku na oba hrady.

Přesun mezi oběma památkami cca 30 min. pěší chůze

Informace o vstupném a prohlídkových okruzích (pouze hrad Točnick, na hradě Žebrák neprobíhají individuální organizované prohlídky na: www.hrad-tocnik.cz/cs/informace-pro-navstevniky/navstevni-doba

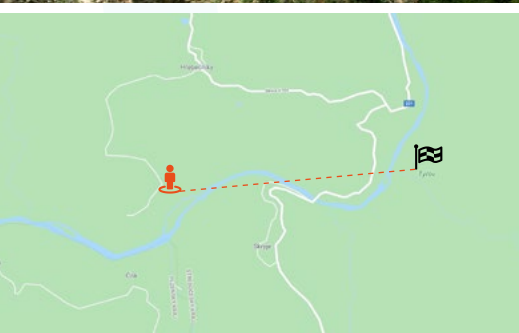
Náročnost programu Nenáročný

Vhodné pro děti Ano

Dostupné pro cykloturistiku Ano

Dostupné lodí - Berounka Ne

Zřícenina Týřov



🚶 5 km 🚶 1 h 🚗 8 km

Bývalý královský hrad, patřil mezi nejstarší české hrady a první zmínka o něm pochází již z roku 1249. Pro jeho vojensky strategickou polohu a nedobytnost se o něm traduje, že v době husitských válek si husitská vojska k obléhání a dobývání vybrala raději několikanásobnou vojenskou skupinou o mnoho lépe zabezpečený Křivoklát. Dnes se z hradu zachovalo množství obvodových zdí a romantické nádvoří, které je známým výletním místem. Zřícenina aktuálně prochází citlivou revitalizací a konzervací.

Veškeré podrobnosti na:

cs.wikipedia.org/wiki/T%C3%BD%C5%99ov

Náročnost programu

Nenáročný

Vhodné pro děti

Ano

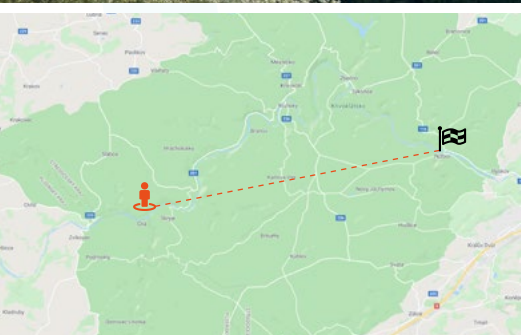
Dostupné pro cykloturistiku

Náročný terén – horská kola

Dostupné lodí - Berounka

Ano

Zámek Nižbor



🚶 29 km 🚗 35 min

🌐 www.zameknizbor.cz

Původně gotický hrad, založený českým králem Přemyslem Otakarem II, vystavěný na vysokém skalním ostrohu nad řekou Berouňkou ve stejnojmenném městyse Nižbor. V XVII. Století byl hrad přestavěn na renesanční zámek. V průběhu XX. Století objekt značně zchátral, jeho komplexní revitalizace proběhla až počátkem XXI. Století. V roce 2004 bylo v zámku zřízeno Informační centrum keltské kultury s interaktivní výstavou, čemuž zámek vděčí za polohu naproti světoznámému keltskému sídlišti – oppidu Stradonice.

V letošním roce 2020 je novou výstavu **Klenoty středočeského pravěku**, která bude přístupná **od 2. července 2020**. Expozice bude pojmenovaná podle stejnojmenné publikace Ústavu archeologické památkové péče středních Čech, vydané v roce 2019, a bude prezentovat ty nejzajímavější nálezy a poznatky z různých archeologických výzkumů ústavu, probíhajících v posledních letech, a pokrývajících období od mladší doby kamenné až po stěhování národů.

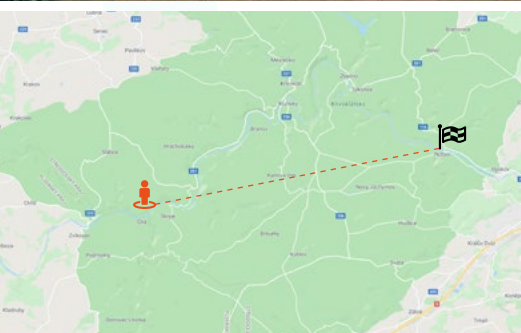
Náročnost programu Nenáročný

Vhodné pro děti Ano

Dostupné pro cykloturistiku Ano

Dostupné lodí - Berounka Ne

Keltské oppidum Stradonice



🚶 29 km 🚗 35 min

🖥 www.zameknizbor.cz

Keltové se zde usídlili v polovině 2. století př. n. l. V té době se jednalo pouze o malou, zpočátku neopevňovanou osadu, spojenou s obchodní cestou podél Berounky. Nejstarší etapa výstavby opevnění spadá do období kolem roku 120 př. n. l. V základech tehdy budovaného opevnění byla nalezena hliněná forma pro odlévání zlatých mincí, která dokazuje vyspělost zdejšího osídlení ještě v době, kdy sídliště nebylo ohrazené.

Na přelomu letopočtu oppidum dobyli a vypálili Markomani. Dodnes se v místě konají oslavy tradičních keltských svátků, jejichž organizace je úzce propojena s Informačním centrem keltské kultury na zámku Nižbor.

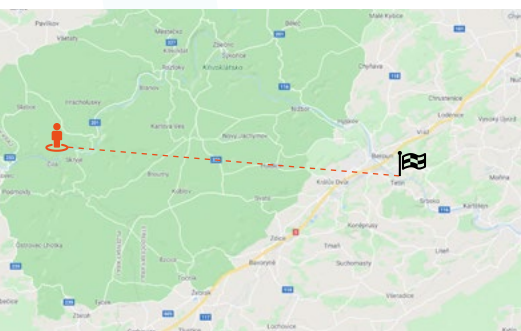
Náročnost programu Nenáročný

Vhodné pro děti Ano

Dostupné pro cykloturistiku Ano

Dostupné lodí - Berounka Ne

Hradiště Tetín



📍 45 km 🚗 45 min

🌐 www.tetin.cz

Historické hradiště spojené s počátky české státnosti – legenda o Sv. Ludmile. Komplex opevněného sídelního hradiště s dodnes zachovanými objekty Tetínského hradiště, hradu, zámku, 3 kostely (S. Ludmily, Sv. Kateřiny a Sv. Jana Nepomuckého), dále muzeem, historickou farou, dvěma historickými kostelními hřbitovy. V místě se rovněž nachází Tetínská synagoga.

Veškeré informace na:

www.tetin.cz/turista/pamatky-1/

Náročnost programu

Nenáročný

Vhodné pro děti

Ano

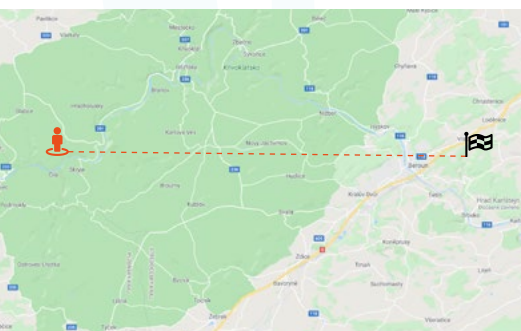
Dostupné pro cykloturistiku

Ano

Dostupné lodí - Berounka

Ne

Kláster benediktinů – Svatý Jan pod Skalou s kostelem Narození Sv. Jana Křtitele



🚶 50 km 🚗 50 min

Významné poutní místo, kde se dnes konají významné Svatojanské poutě - v 9. stol. se zde usadil chorvatský křesťanský mnich, poustevník Ivan. Později zde vznikl benediktinský klášter. Kostel pochází z r. 1661, budovy kláštera dokončeny r. 1730.

Veškeré informace k místu, skalní vyhlídce, jeskyni poustevníka Ivana s jeskynní kaplí a výletním cílům v okolí včetně Solva-
yových lomů a Bubovických vodopádů na:

cs.wikipedia.org/wiki/Kl%C3%A1ter_Svat%C3%BD_Jan_pod_Skalou

Náročnost programu Nenáročný

Vhodné pro děti Ano

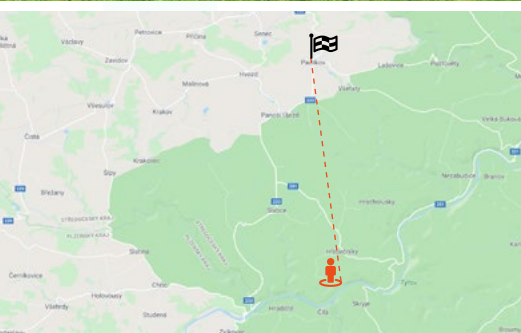
Dostupné pro cykloturistiku Ano

Dostupné lodí - Berounka Ne



4. Aktivní volný čas adrenalin, sporty, turistika, pohyb

Fotbalpark - Fotbalgolf Pavlíkov



🚶 14 km 🚗 15 min *

🌐 www.fotbalparkpavlikov.cz

FOTBALPARK PAVLÍKOV se nachází nedaleko okresního města Rakovník (cca 5km). V těsné blízkosti parku je fotbalové hřiště, tenisový kurt, motokrosová trať a nově též Street Workout. Dvě 18-jamková certifikovaná hřiště na fotbalgolf. Možnost individuální hry, objednávek pro malé skupinky a rodiny, ale rovněž větších firemních/teambuildingových akcí. Podrobnosti včetně dalších možností rámcového programu, turnajů či gastronomie na www.fotbalparkpavlikov.cz.

* možnost objednávky minibusu/autobusu

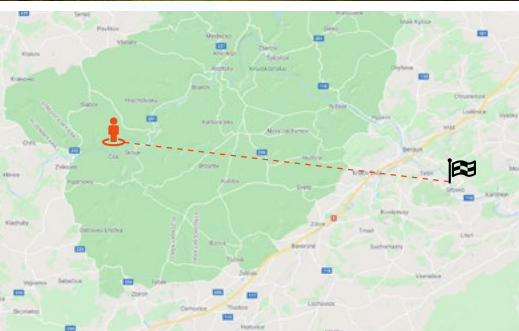

Náročnost programu Nenáročný

Vhodné pro děti Ano

Dostupné pro cykloturistiku Ano

Dostupné lodí - Berounka Ne

Skalní stěny Srbsko



📍 45 km 🚗 45 min

Horolezecké programy a škola. Několik možných úrovní náročnosti a pokročilosti .

Více informací na:

<https://www.horydoly.cz/horolezci/srbsko-jasna-jednicka-ve-stredu-cech.html>

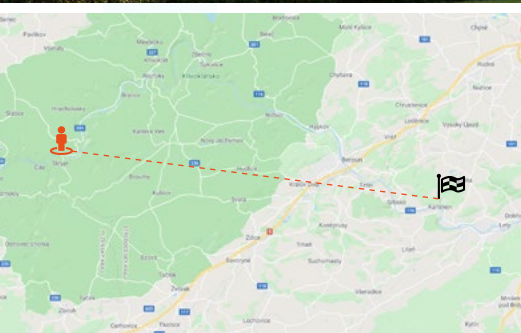
Náročnost programu Středně náročný/náročný

Vhodné pro děti Od 15 let

Dostupné pro cykloturistiku Ano

Dostupné lodí - Berounka Ne

Golf Resort Karlštejn



📏 45 km 🚗 45 min

💻 www.karlstejn-golf.cz

Veškeré informace ke golfovému resortu v nejhezčí lokalitě v ČR s panoramatickou vyhlídkou z protilehlého břehu řeky Berounky (obec Liteň) na hrad Karlštejn (jednorázové programy, klubové členství, ceníky, podmínky atd.) přehledně na:

<https://www.karlstejn-golf.cz/>

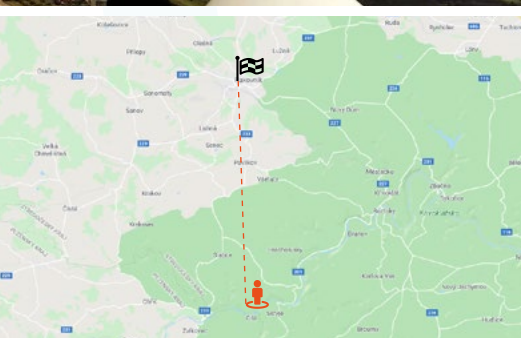
Náročnost programu Středně náročný

Vhodné pro děti Ne

Dostupné pro cykloturistiku Ne

Dostupné lodí - Berounka Ne

Vyhlídkové lety – letiště Rakovník



🚶 18 km 🚶 3 h 🚗 20 min

 shop.letamevtom.cz

Aeroklub Rakovník nabízí možnosti pilotovaných letů strojem Cessna (až pro 3 osoby) v několika variantách, které zahrnují let nad Křivoklátem v kombinaci s dalšími místy, kterými jsou Krakovec, Žebrák a Točnick. Případně si můžete naplánovat libovolnou trasu s pevnou sazbou za kilometr letu. Dalšími možnostmi je let větroněm (1 osoba), případně škola pilotování – let na zkoušku, rovněž pro 1 osobu. Možnost zakoupení dárkových poukazů a pořízení záznamu letu GOPRO kamerou.

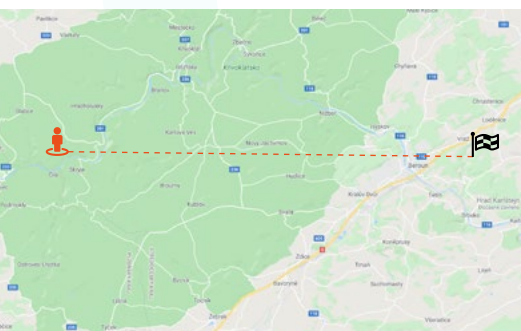
Náročnost programu Nenáročný

Vhodné pro děti Ano

Dostupné pro cykloturistiku Ano

Dostupné lodí - Berounka Ne

Vyhlídkové lety – letiště Bubovice



📏 45 km 🚗 40 min

🌐 www.akberoun.cz

Vyhlídkové lety organizované Aeroklubem Beroun. Z letadla lze spatřit a obdivovat panoramata Křivoklátu, město Beroun, lomy Malá a Velká Amerika a Mexiko, meandry řeky Berounky, hradiště Tetín, hrad Křivoklát a další. Pro informace/rezervace/aktuální ceny a letové plány kontaktujte obsluhu Resortu Vyhlídka Šlovice (telefonicky, e-mailem, recepcí). Objednávky letů jsou nutně s minimálním předstihem 5 pracovních dnů. Dostupnost na vyžádání.

Náročnost programu

Středně náročný

Vhodné pro děti

Po domluvě s letištním personálem Aeroklubu/pilotem – doplňující podmínky

Dostupné pro cykloturistiku

Ne

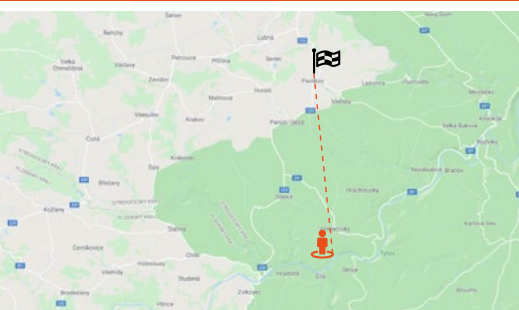
Dostupné lodí - Berounka

Ne



5. Kraj impozantních panoramat a výhledů rozhledny a vyhlídky

Rozhledna Pavlíkov



🚗 15 km 🚶 3 h 🚗 10 min

🌐 www.pavlikov.cz/titulni-strana/navstivte/rozhledna/

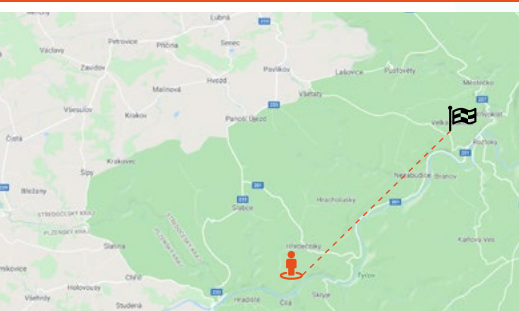
Náročnost programu Nenáročný

Vhodné pro děti Ano

Dostupné pro cykloturistiku Ano

Dostupné lodí - Berounka Ne

Rozhledna Velká Buková



🚗 17 km 🚶 3,5 h 🚗 25 min

🌐 www.velkabukova.cz/rozhledna/

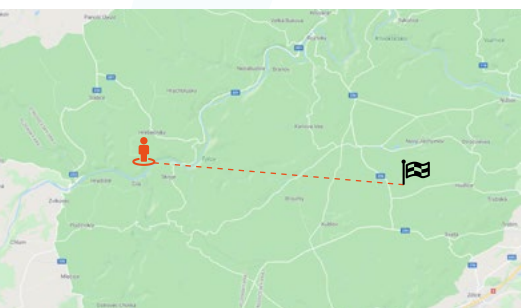
Náročnost programu Nenáročný (doprava autem)

Vhodné pro děti Ano (spojení s Křivoklátem)

Dostupné pro cykloturistiku Ano

Dostupné lodí - Berounka Ne

Rozhledna Máminka obec Hudlice



🚶 24 km 🚶 5 h 🚗 25 min

🌐 www.obec-hudlice.cz/turisticke-zajimavosti/rozhledna-maminka/

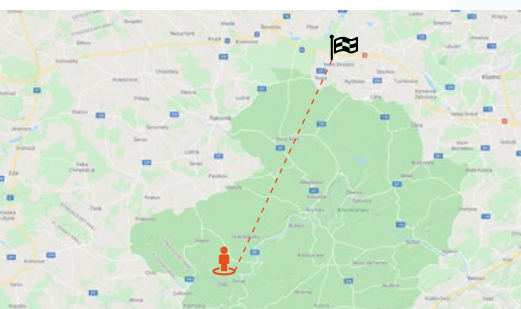
Náročnost programu Nenáročný (doprava autem)

Vhodné pro děti Ano

Dostupné pro cykloturistiku Ano

Dostupné lodí - Berounka Ne

Rozhledna Mackova hora vysílač Nové Strašecí



🚶 31 km 🚗 35 min

🌐 www.velkabukova.cz/rozhledna/

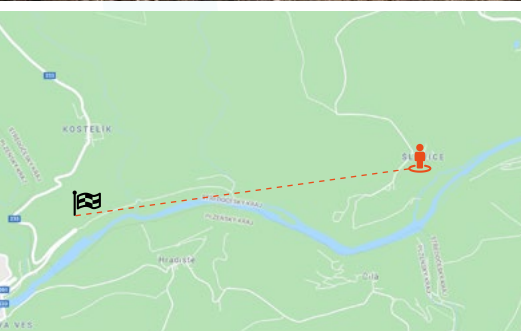
Náročnost programu Nenáročný (doprava autem)

Vhodné pro děti Ano

Dostupné pro cykloturistiku Ano

Dostupné lodí - Berounka Ne

Vyhlídko „Na Plazích“



🚶 9 km / 2 h 🚗 14 km / 15 min

Přístupná z obce Zvíkovec – vyhlídka s vysunutou dřevěnou plošinou, po které dojdete několik metrů nad okolní terén.

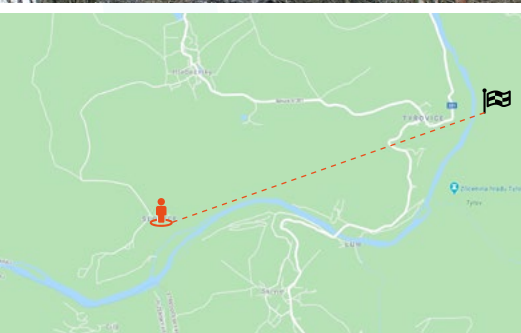
Náročnost programu Nenáročný

Vhodné pro děti Ano

Dostupné pro cykloturistiku Ne

Dostupné lodí - Berounka Ne

Vyhlídky „Týřovické skály“ / Čertova skála



🚶 7 km / 1,5 h 🚗 8 km / 10 min

Na vrcholu skal se nabízí fascinující výhled na údolí řeky Berounky od Skryjí až po obec Týřovice.

Link (Mapy.cz):

mapy.cz/zakladni?x=13.7867131&y=49.9921853&z=14&source=foto&id=614609

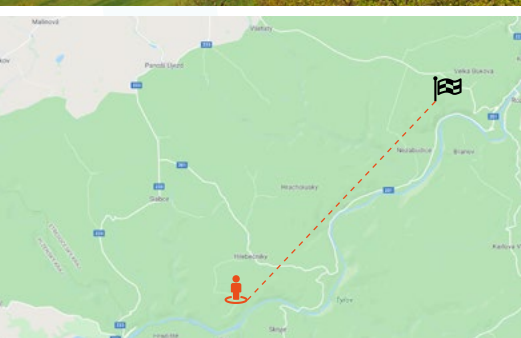
Náročnost programu Středně náročný

Vhodné pro děti Ano

Dostupné pro cykloturistiku Ne

Dostupné lodí - Berounka Ano

Vyhlídká „Nezabudické skály“



🚶 14 km 🚶 2,5 h 🚗 15 min

Součástí Přírodní rezervace Nezabudické skály.

Link (Google Maps):

www.google.com/maps/search/vyhlička+nezabudické+skály/@50.0281202,13.8328305,14z/data=!3m1!4b1

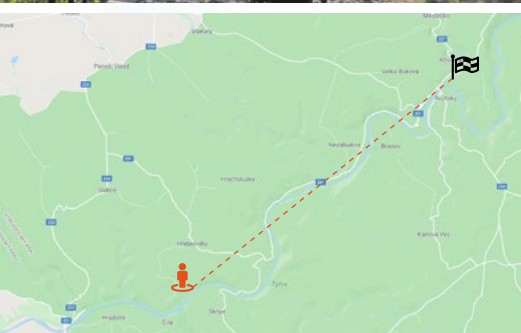
Náročnost programu Středně náročný

Vhodné pro děti Ano

Dostupné pro cykloturistiku Ne

Dostupné lodí - Berounka Ano

Vyhledka „Paraplíčko“



🚶 18 km 🚶 3,5 h 🚗 20 min

Společně s vyhlídkou „Na Hřebínku“ s výhledem na Roztoky a Berounku. Je součástí Naučné stezky Paraplíčko a je dostupná od památníku Karla Egona II z Fürstenbergu. Nachází se přesně nad soutokem Berounky a Rakovnického potoka. Jméno dostala podle altánku s kuželovitou střechou, který stojí na vrcholu vyhlídky.

Link (Mapy.cz):

mapy.cz/zakladni?x=13.8689155&y=50.0314126&z=17&source=base&id=1931337

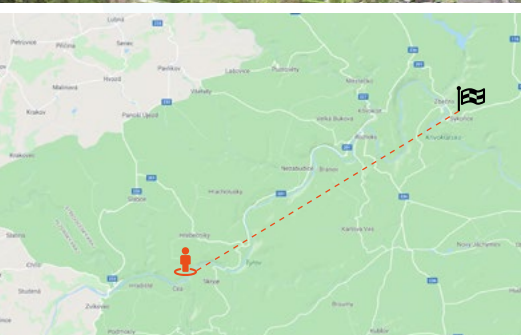
Náročnost programu Středně náročný

Vhodné pro děti Ano

Dostupné pro cykloturistiku Ne

Dostupné lodí - Berounka Ano

Vyhledka „Pěňčina“



🚶 24 km 🚗 30 min

Jedna z nejkrásnějších vyhlídek na meandr Berounky, na pomezí Újezda nad Zbečnem a Zbečna v katastru obce Sýkořice, vyhledávané vodácké lokalitě.

Link (Mapy.cz):

mapy.cz/zakladni?x=13.9259487&y=50.0400343&z=17&source=base&id=1854233

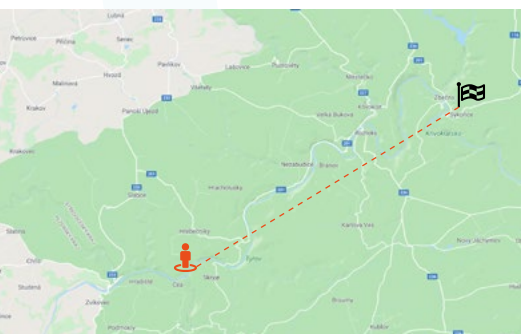
Náročnost programu Nenáročný

Vhodné pro děti Ano

Dostupné pro cykloturistiku Ano

Dostupné lodí - Berounka Ano

Vyhlídky „Čerchov“



 31 km  35 min

Nejvzdálenější část NS Nezabudické skály, dostupná nejlépe z obce Nižbor, cestou k ní míjíte zámek Nižbor s Muzeem keltské kultury, což stezce přidává na atraktivitě především pokud chcete navštívit tuto interaktivní keltskou expozici s dětmi. Vyhlička se nachází na 2 plošinách.

Link (Mapy.cz):

mapy.cz/zakladni?x=13.9791039&y=50.0041100&z=17&source=foto&id=1708049

Náročnost programu Nenáročný

Vhodné pro děti Ano

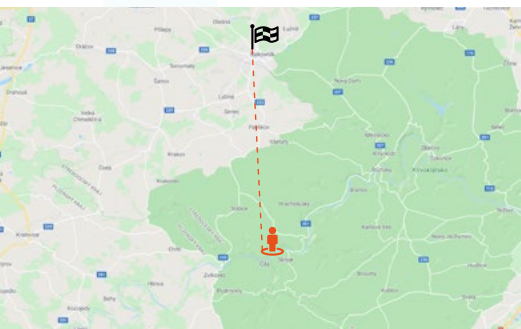
Dostupné pro cykloturistiku Ano

Dostupné lodí - Berounka Ne



6. Královské město Rakovník & okolí

Rakovník – město



🚶 22 km 🚗 25 min

🖥 www.infocentrum-rakovnik.cz

Město povýšené na Královské město císařem Rudolfem II v roce 1588. Za zmínku architektonicky a urbanisticky pestré centrální Husovo náměstí a přilehlé historické uličky s několika kostely, městskými branami a opevněním, středověkými měšťanskými domy, ve kterých najdete četné kavárny a restaurace s předzahrádkami a několik galerií. V letošním roce 2020 zvítězila místní alej v anketě o nejkrásnější alej v ČR.

Veškeré informace o památkách Rakovníku stránkách oficiálního Infocentra na:

www.infocentrum-rakovnik.cz/mesto-rakovnik/pamatky-1/

Informace o akcích a kultuře ve městě na:

www.infocentrum-rakovnik.cz/mesto-rakovnik/kultura/

Tipy na výlety a procházky po městě a okolí na:

www.infocentrum-rakovnik.cz/mesto-rakovnik/prochazky/

Kalendář městských akcí editovaný oficiálním Infocentrem Rakovníku na:

www.infocentrum-rakovnik.cz/kalendar-akci/

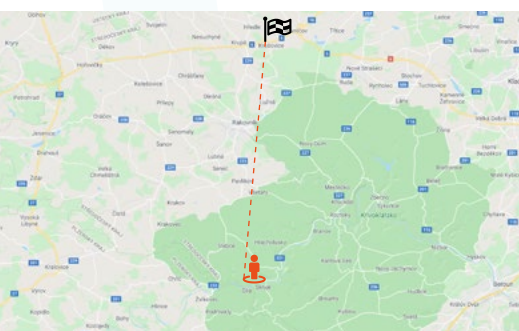
Náročnost programu Nenáročný

Vhodné pro děti Ano

Dostupné pro cykloturistiku Ano

Dostupné lodí - Berounka Ne

Pivovar Krušovice



📏 33 km 🚗 30 min

🌐 www.krusovice.cz

Královský pivovar založený v roce 1581 císařem Rudolfem II se může pochlubit dlouhou tradicí pivovarnictví a historickým objektem pivovaru včetně rozsáhlého sklepení, ve kterých se pořádají exkurze, můžete se stát svědky stáčení mladiny a procesu výroby jednotlivých druhů pív.

Informace o historii pivovaru na:

krusovice.cz/historie

Informace o exkurzích na:

krusovice.cz/exkurze

Od roku 2008 je pivovar součástí koncernu Heineken.

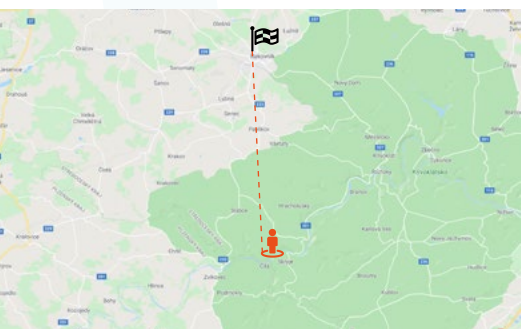
Náročnost programu Nenáročný

Vhodné pro děti Ano

Dostupné pro cykloturistiku Ano

Dostupné lodí - Berounka Ne

Muzeum TGM Rakovník



🚶 18 km 🚶 3 h 🚗 20 min

💻 www.muzeumtgm.cz

Muzeum TGM zahrnuje několik expozic, vedle muzeí TGM v Rakovníku a Lánech se dále jedná o Muzeum Joachima Barranda ve Skryjích, Vlastivědné muzeum v Jesenici, Muzeum v Novém Strašecí či Pamětní síň Jaroslava Fraňka v Nezabudicích a některé další expozice a galerie.

Náročnost programu Nenáročný

Vhodné pro děti Ano

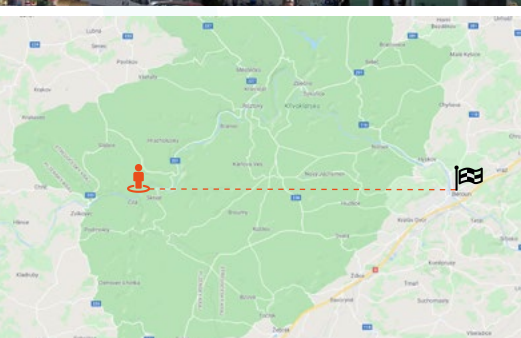
Dostupné pro cykloturistiku Ano

Dostupné lodí - Berounka Ne



7. Královské město Beroun & okolí

Beroun – město



🚶 22 km 🚗 25 min

🌐 www.mesto-beroun.cz

Za návštěvu přímo Berouně určitě stojí vícero lokalit, z nichž nejoblíbenějšími jsou historické náměstí s fortifikací, městská rozhledna, Městská hora, muzeum Českého krasu & Geopark Barrandien. S dětmi se určitě vydejte na návštěvu proslulého Medvědária, s medvědy známými z večerníčku Václava Chaloupky, které je na cestě vyhlídkovým okruhem lesoparkem na Městskou horu s rozhlednou nebo na výlet po Talichově naučné stezce nebo na rozhlednu Děd. Dvakrát v roce, na jaře a na podzim, probíhají ve městě proslulé historické Hrnčířské trhy.

Všechny užitečné tipy a doporučení pro návštěvu Berouna najdete na: www.mesto-beroun.cz/pro-turisty/
Níže jednotlivé okruhy zájmu, které se vám mohou hodit pro plánovaný výlet do Berouna s příslušnými odkazy:

Památky: www.mesto-beroun.cz/pro-turisty/pamatky/

Tipy na volný čas: www.mesto-beroun.cz/pro-turisty/tipy-na-volny-cas/

Interaktivní mapa: www.mesto-beroun.cz/modules/mapy/poi.php?lang=cs&web=beroun_&active=735

Beroun je nejen historickým městem ČR roku 2009, ale také městem pohybu. Přímo v Berouně a okolí je hned několik naučných stezek, in-line a cyklostezek.

Naučné stezky Beroun a okolí: www.mesto-beroun.cz/pro-turisty/naucne-stezky/

Cyklostezky & in-line: www.mesto-beroun.cz/pro-turisty/cyklostezky/

Náročnost programu Nenáročný

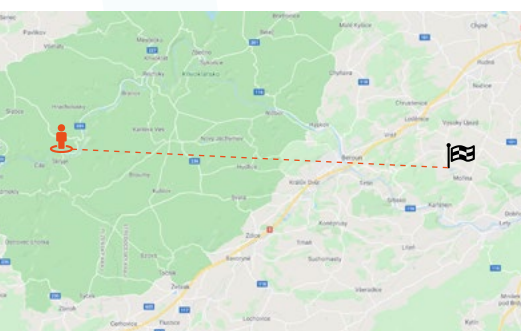
Vhodné pro děti Ano

Dostupné pro cykloturistiku Ano

Dostupné lodí - Berounka Ne

Beroun-okolí:

Lomy Velká & Malá Amerika, lom Mexiko



🚶 55 km 🚗 50 min

Lom Velká Amerika přibližně 4 km od Karlštejna, v katastru obce Mořina, je nazýván „Českým Grand Canyonem“. V jeho okolí se nacházejí ještě dva menší zatopené vápencové lomy – Malá Amerika a Mexiko. Impozantní pohled na lomy je nejen z okolních skal, ale také v rámci vyhlídkových letů, které lze absolvovat z nedalekého letiště v Bubovicích.

Další informace o lomech na:

www.hrad-karlstejn.cz/cs/tipy-na-vylet/14245-lom-velka-amerika

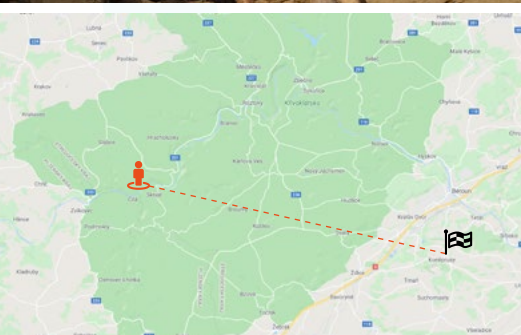
Náročnost programu Nenáročný

Vhodné pro děti Ano

Dostupné pro cykloturistiku Ne

Dostupné lodí - Berounka Ne

Koněpruské jeskyně



📏 43 km 🚗 45 min

🖥️ jeskyne.cesky-kras.cz

Navštivte nejdelší jeskyně v Čechách staré desítky milionů let s unikátní výzdobou. Zblízka uvidíte například proslulé Koněpruské růžice, fascinující sintropády i další rozmanité krápníkové útvary. V jeskyni je také výstavka kosterních nálezů a zavítáte i do tajné středověké penězokazecké dílny.

Veškeré informace ke Koněpruským jeskyním a dalším jeskynním komplexům Českého Krasu na: <http://jeskyne.cesky-kras.cz/>

Náročnost programu Nenáročný (doprava autem)

Vhodné pro děti Ano

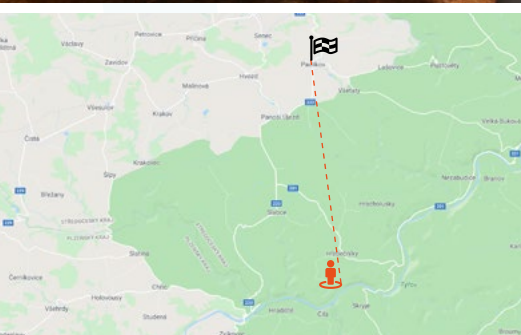
Dostupné pro cykloturistiku Ano

Dostupné lodí - Berounka Ne



8. Muzea, galerie, expozice, skanzeny

Muzeum motocyklů (veteránů) Pavlíkov



🚶 13 km / 2,5 h 🚗 14 km / 10 min

📱 moto-veterani.cz

V muzeu Splněný sen můžete obdivovat tuzemské historické motocykly slavných značek Laurin & Klement, Orion, Premier, JAWA, ČZ, Ogar, Walter, Praga nebo BSJ, německé, belgické, anglické nebo švédské stroje, několika exponáty je zastoupena i Amerika. Mezi zahraniční skvosty jsou vystaveny i takové unikáty jako čtyřválcový Indian, Ner-a-Car, dva Excelsiory z let 1913 a 1918, noblesní Brough Superior nebo indický Royal Enfield DIESEL. Kuriozitou sbírky je autentický motocykl ČZ 150, na němž jezdili cvičení medvědi v populární filmové komedii Šest medvědů s cibulkou. Mezi historickými motocykly mají své čestné místo i rakovnické mopedy značky Stadion nebo nejnovější sportovní speciály ESO, JAWA a ČZ.

Na rok 2020 jsme pro návštěvníky muzea připravili nově další část prostoru s ukázkou praček a vše co souvisí s praním prádla, očištěním člověka, potřebnými nástroji pro domácnost a dílnu. Dále je pro vás připravena skulptura Brough Superior, kde si můžete udělat fotografickou památku na návštěvu muzea "Splněný sen".

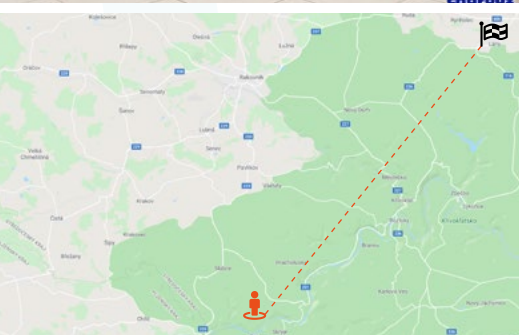
Náročnost programu Nenáročný

Vhodné pro děti Ano

Dostupné pro cykloturistiku Ano

Dostupné lodí - Berounka Ne

Muzeum sportovních vozů Lány



📍 29 km 🚗 35 min

🖥️ auto-museum.cz

V muzeu je k vidění řádově 100 exponátů. Sbíрку tvoří závodní a sportovní vozy vyrobené v období od 20. let minulého století po současnost. Mezi nejstarší patří FORD „T“, který byl vyroben již v roce 1914. Sbířka zahrnuje také modernější okruhové a soutěžní speciály a formule od roku výroby 1967, například F1 stáje Lotus, formule americké série IRLformule 3 nebo Easter. Veškeré podrobnosti a fotogalerie exponátů na www.auto-museum.cz

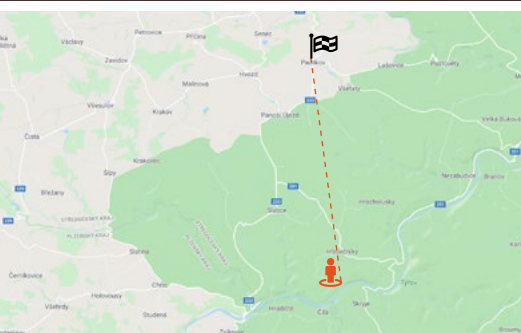

Náročnost programu Nenáročný

Vhodné pro děti Ano

Dostupné pro cykloturistiku Ano

Dostupné lodí - Berounka Ne

Galerie Anderle Pavlíkov



🚶 13 km / 2,5 h 🚗 14 km / 10 min

Veškeré aktualizované informace ke stálé expozici pavlíkovského rodáka Jiřího Anderleho i k příležitostným expozicím jeho děl v prostorách úřadu městyse Pavlíkov na:

www.pavlikov.cz/titulni-strana/navstivte/galerie-anderle/

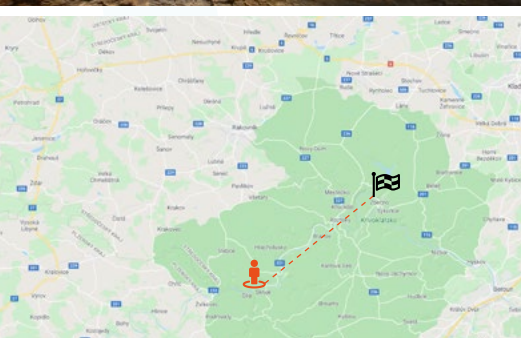
Náročnost programu Nenáročný

Vhodné pro děti Ano

Dostupné pro cykloturistiku Ano

Dostupné lodí - Berounka Ne

Skanzen Hamousův statek Zbečno



📏 24 km 🚗 25 min

🌐 www.hamousuv-statek.cz

Přijměte pozvánku na selskou usedlost- skanzen s roubeným obytným domem, zděnými chlévy, stájemi se sýpkou, stodolou, černou kuchyní a výměnkem v historické obci Zbečno, ležící na Berounce mezi Křivoklátem a Nižborem. Její dějiny spolehlivě známe od přelomu 16. a 17. století. Poznejte, jak se kdysi bydlelo, hospodařilo, jaká lidé uměli řemesla a jaké měli zvyky, vydejte se za vůní čerstvě upečeného chleba a pokuste se upéct svůj vlastní bochník. V průběhu roku se v areálu koná množství jarmarků, slavností, řemeslných trhů a dalších akcí, které jsou vhodné především pro rodiny s dětmi.

Informace o prohlídkách, vstupném a kalendář akcí najdete na:

www.hamousuv-statek.cz/cs

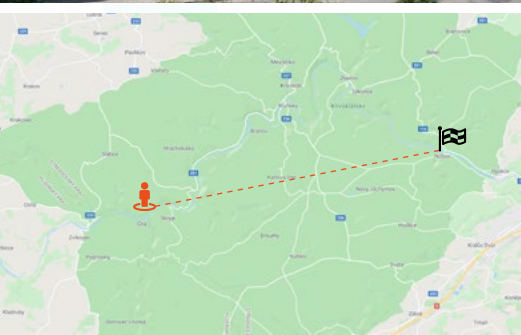
Náročnost programu Nenáročný



Vhodné pro děti Ano

Dostupné pro cykloturistiku Ano

Dostupné lodí - Berounka Ne

Sklářská expozice Sklářny Rückl Nižbor



 29 km  30 min

 www.ruckl.com

Sklárna Rückl v Nižboru, založená v roce 1846, je jednou z mála zachovaných, dříve rozšířených skláren a sklářských dílen na Berounsku. Vydejte se na exkurzi s výkladem, vyzkoušejte si sami vyfoukat a vybrousit sklo. Veškeré informace o expozici, výrobě broušeného křišťálu a prodeji vlastní produkce na:

www.ruckl.com/cs/cms/1/navstivte-sklarnu

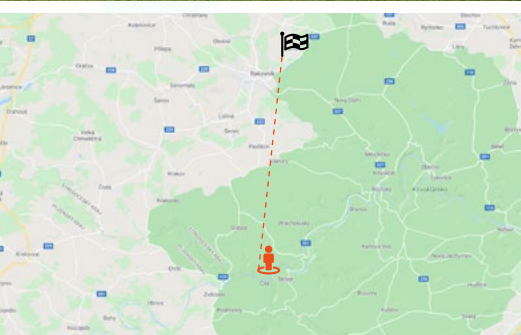
Náročnost programu Nenáročný

Vhodné pro děti Ano

Dostupné pro cykloturistiku Ano

Dostupné lodí - Berounka Ne

Muzeum Českých drah v Lužné u Rakovníka



🚆 21 km 🚶 3,5 h 🚗 25 min 📄 <https://www.cdnostalgie.cz/muzeum-luzna/muzeum/-32734/>

Muzeum TGM zahrnuje několik expozic, vedle muzeí TGM v Rakovníku a Lánech se dále jedná o Muzeum Joachima Barranda ve Skryjích, Vlastivědné muzeum v Jesenici, Muzeum v Novém Strašecí či Pamětní síň Jaroslava Fraňka v Nezabudicích a některé další expozice a galerie.

Náročnost programu Nenáročný

Vhodné pro děti Ano

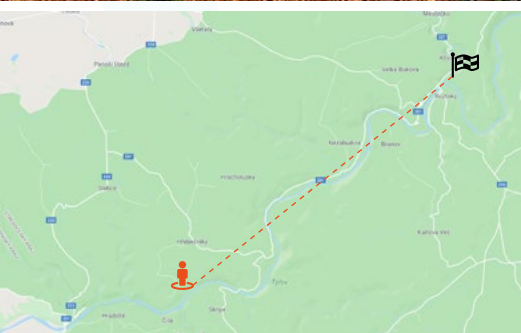
Dostupné pro cykloturistiku Ano

Dostupné lodí - Berounka Ne



9. Naučné stezky cyklo/in-line stezky

Naučná stezka „U Eremita“



🚶 15km/3 hodin. (využití přívozu Branovský luh) 🚗 21 km / 25 min

V kraji Oty Pavla, na pomezí mezi obcemi Branov a Roztoky u Křivoklátku, délka cca 1,5 km, další informace na: krivoklatsko.ochranaprirody.cz/sprava-informuje/naucne-stezky/ns-u-eremita/

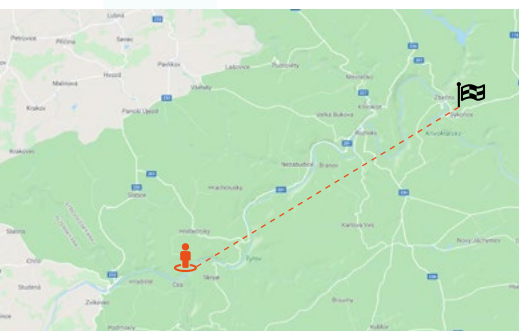
Náročnost programu Nenáročný

Vhodné pro děti Ano

Dostupné pro cykloturistiku Ano

Dostupné lodí - Berounka Ano

Naučná stezka Brdatka/Paraplíčko/ Školní NS Křivoklát/Vyhlídková NS Křivoklát



🚶 18 km 🚶 3,5 h 🚗 20 min

kompletní informace o NS protínajících Křivoklát na:


www.mestys-krivoklat.cz/zajimave-odkazy/naucne-stezky-v-krivoklate/

Náročnost programu Nenáročný

Vhodné pro děti Ano

Dostupné pro cykloturistiku Ano

Dostupné lodí - Berounka Ano



10. Vodácké a cyklistické výpravy zápůjčka vybavení

Pro zápůjčku lodí (kajaků, kanoe, raftů) jízdních kol a elektrokol se prosím o aktuálních podmínkách pro probíhající sezonu 2020 informujte telefonicky nebo na recepci hotelu. Vzhledem k situaci v letošní letní sezóně 2020 je zápůjčky nutné sjednávat s minimálním předstihem 72 hod. od požadované doby zahájení zápůjčky.

Orientační ceny zápůjčky lodí na:
pujcovna-berounka.cz/cenik.aspx

Orientační ceny zápůjčky kol na vyžádání, podle dostupnosti půjčovny



11. Koupaliště a aquaparky

- Tyršovo koupaliště Rakovník (23 km, www.tyrsak.cz)
- Koupaliště Zdice (36km, www.koupalitezdice.cz)
- Aquapark Rakovník (22km, aquapark.cz)
- Aquapark Beroun (39km www.tipsportlaguna.cz)



RESORT
VYHLÍDKA
ŠLOVICE



KŘIVOKLÁTSKO
Kraj Oty Pavla