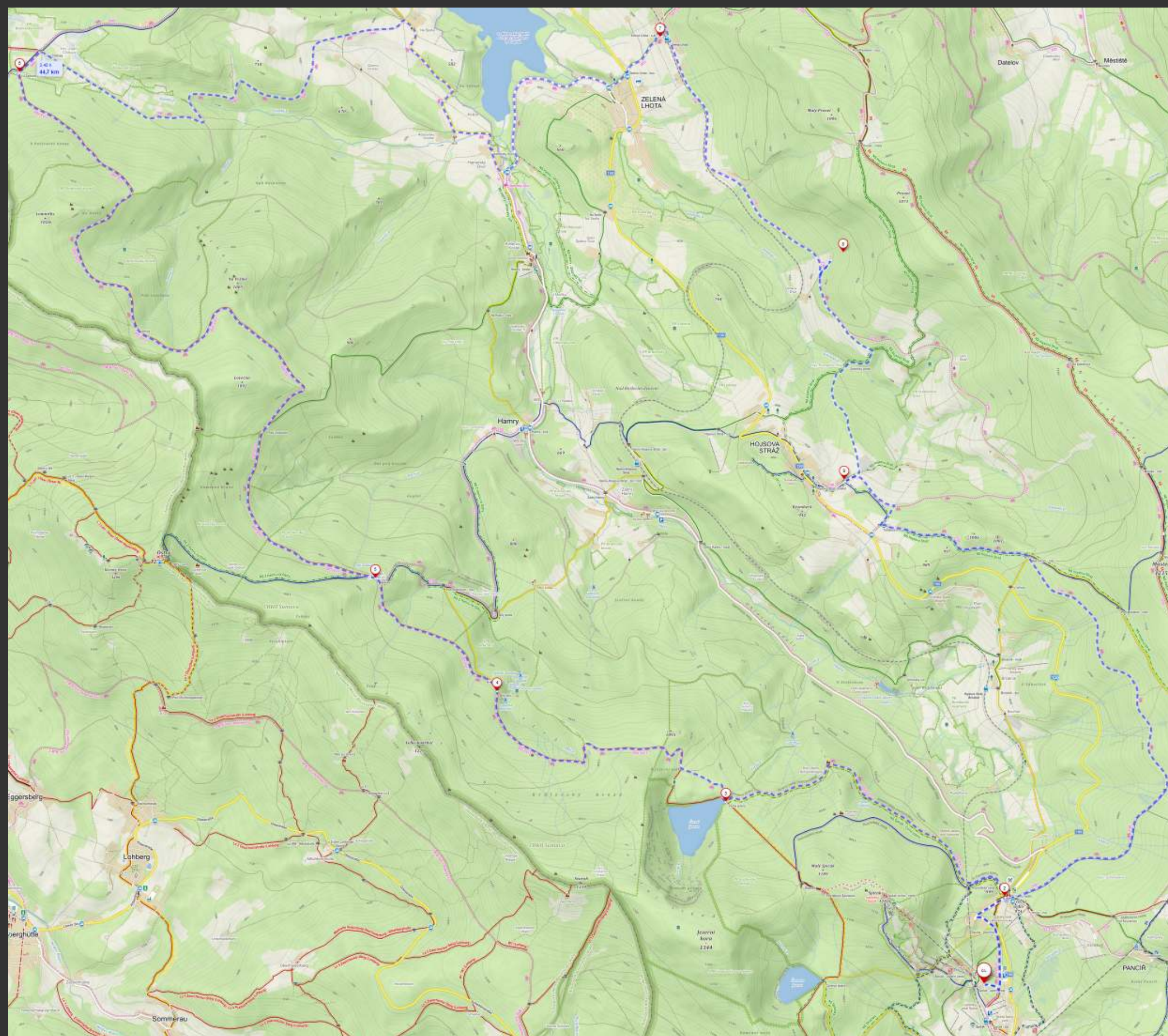


1. ERNÉ JEZERO-NÝRSKÁ P EHRADA-HOJSOVKA



Popis trasy: náročnost 4/5, délka 44km, čas: 3h 40min, převýšení: 950m

Trasa vede přes Špičácké sedlo k Ernému jezeru, nejvyššímu v Šumavě. Po cestě je možné udělat pár přestávek: k vodopádu Bílá stráž, vyhlídce Na statek nebo výšlapu na skalnatý vrchol Ostrý. Přibližně pod vrcholem je na německé straně horká chata, kde je možné se občerstvit. Cesta na kole postupně klesá k přehradě Nýrsko. Od přehrady začíná krátké stoupání do Zelené Lhoty, kde je možnost občerstvení s krásnou vyhlídkou do údolí s vodní plochou přehradou lemovanou hřebenem Ostrého. Cesta pokračuje dalším mírným stoupáním pastvinami do Hojsovy Stráže, kde jsou další možnosti občerstvení. Další etapa vede lesem zpět na Špičácké sedlo.



Erné jezero

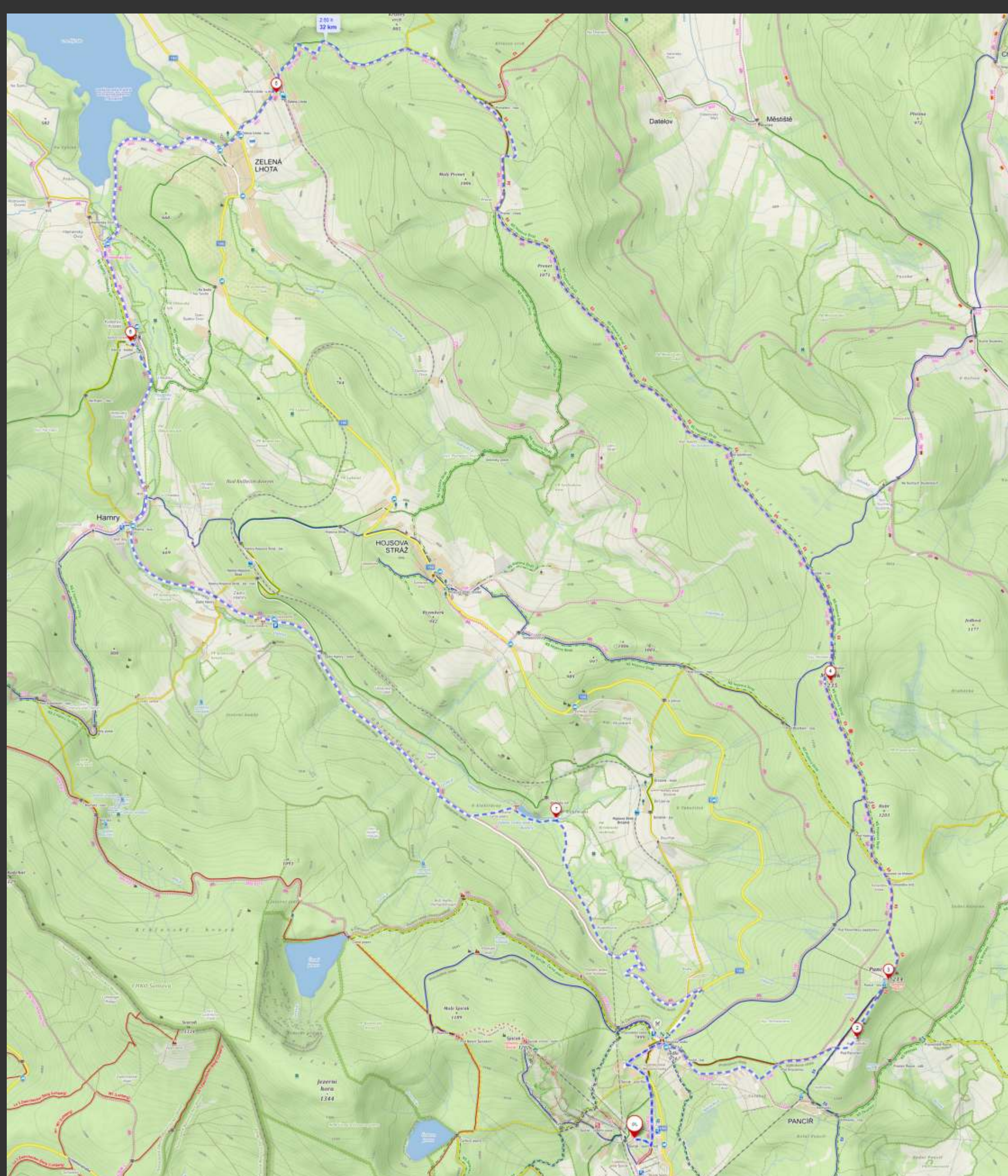


Nýrsko přehrada



Pohled z Mlýnského náhonu

2. PANČÍ - Mlýnský náhon - PRENET - HAMRY




Popis trasy: náročnost 3/5, délka 32km, čas: 2h 50min, převýšení: 950m

Trasa vede přes Špičácké sedlo na hřeben Pančivka, Mlýnský náhon k Prenetu. Na vrcholu Pančivky je horká chata s terasou s výhledy téměř směrem na celou Šumavu. Cesta na kole od Prenetu klesá k přehradě Nýrsko. Ještě před přehradou v Zelené Lhotě je možnost občerstvení s krásnou vyhlídkou do údolí s vodní plochou přehradou lemovanou hřebenem Ostrého. Od přehrady podél potoka k hotelu Kollerdorf, cesta pokračuje mírným stoupáním podél Úhlavy přes Hamry, kde jsou další možnosti občerstvení. Z cesty je možné odbočit jak je vyznačeno v mapě k přehradě a krásné louce kde pramení Úhlava. Další etapa vede lesem zpět na Špičácké sedlo.



Kaple na Prenetu



Přehradní náhon přehradou



Nad přehradou

