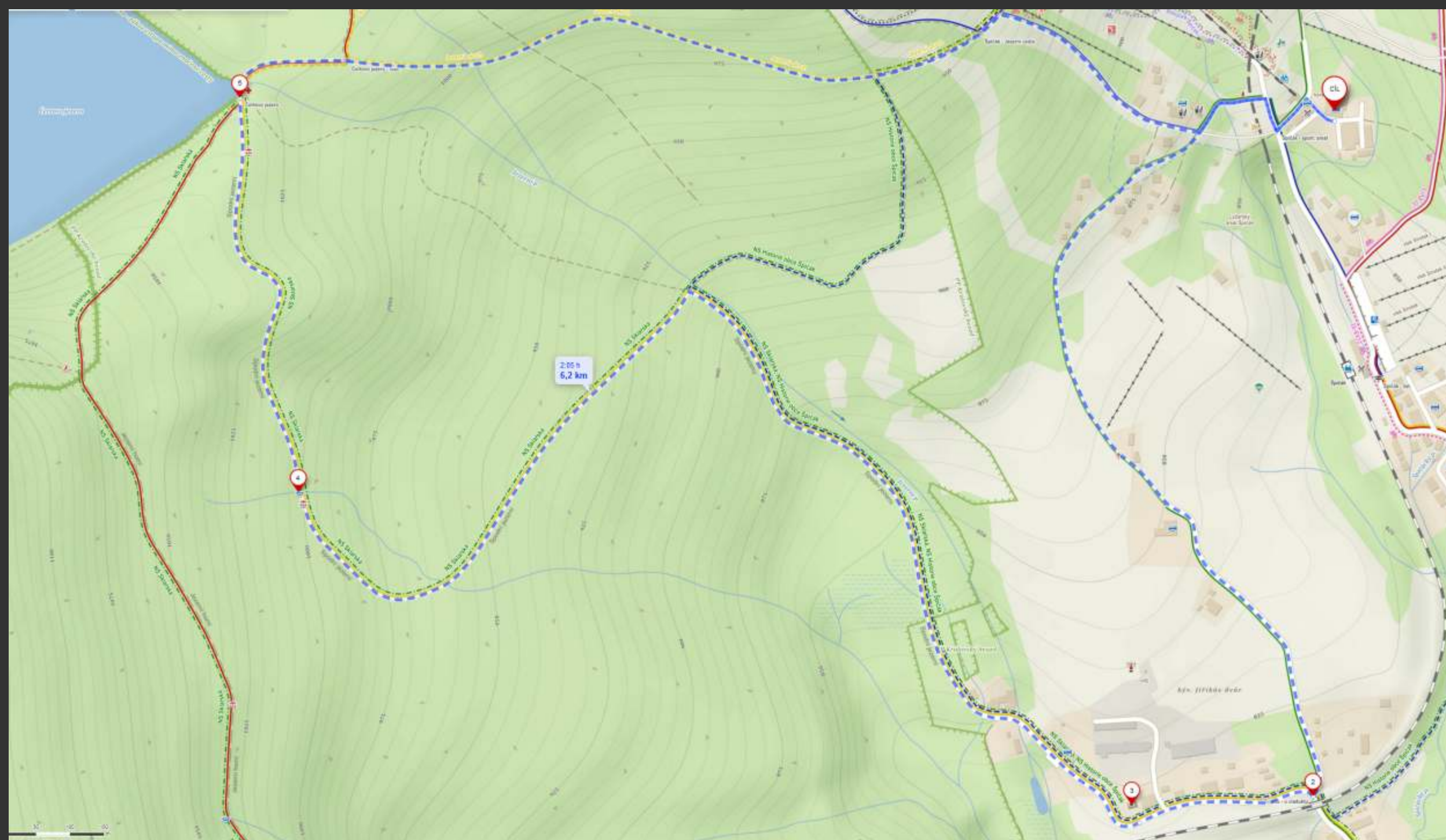



1. OKRUH ERTOVO JEZERO

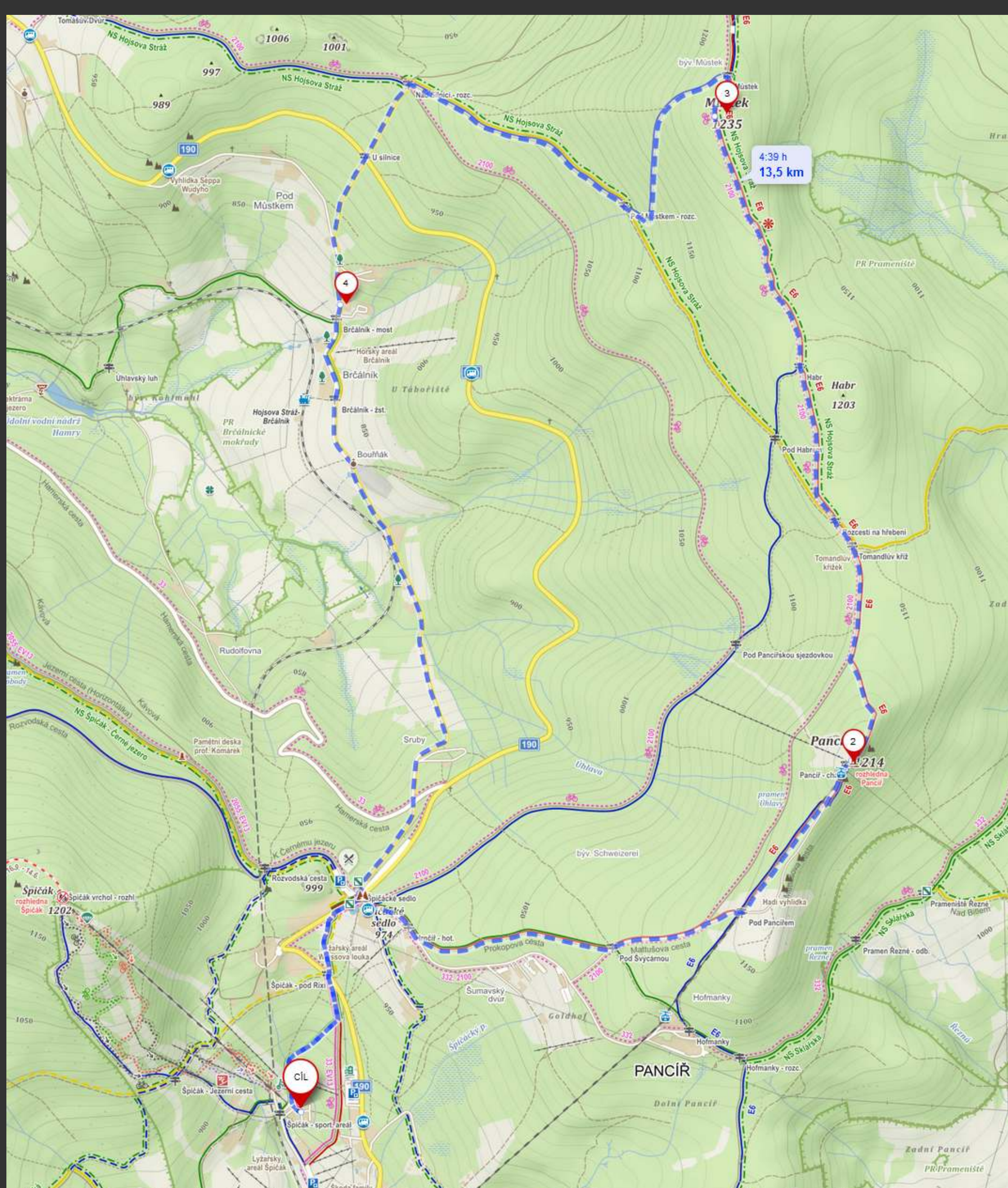


Popis trasy: náročnost 1/5, délka 6km, as: 2h, převýšení: 230m

Okruh začíná u hotelu. Vyrazíme po zelené turistické značce podél chat na otevřené pastviny s výhledy do okolí. Klesáme k rozcestí u viaduktu. (Zde je možná krátká odbočka do kavárny Rozhlas za hotelem, v mlýn dopravu a stále dolu.) Zde se napojíme žlutou a podél kapličky. Za potokem začíná stoupání až k Ertovu jezeru, celá etapa vede lesem. U jezera je možné posvítit a pokochat se pohledem na vodní hladinu strmou východní stěnou Jezerní hory. Cesta zpět k hotelu vede nejprve lesem, poté se vynoříme na sjezdovkách nad hotelem.



2. PANCÍŘ - M ŠTEK - BRÁLNÍK



Popis trasy: náročnost 3/5, délka 13km, as: 4h 40min, převýšení: 580m

Okruh začíná u hotelu. Vyrazíme po zelené turistické značce přes Špičácké sedlo k rozcestníku Pod Švýčárnou. Odtud pokračujeme na vrchol Pancíře. Zde je možnost občerstvení na terase s výhledy na Šumavu. Pokračujeme dále po hřebeni po červené až na vrchol M Štek. Odtud strmým klesáním do obce Brátník kde je též možnost občerstvení. (Je zde možnost ukončit výlet a vrátit se zpět vlakem.) Další etapa vede přes pastviny s výhledy zpět do Špičáckého sedla.



BOHEMIA