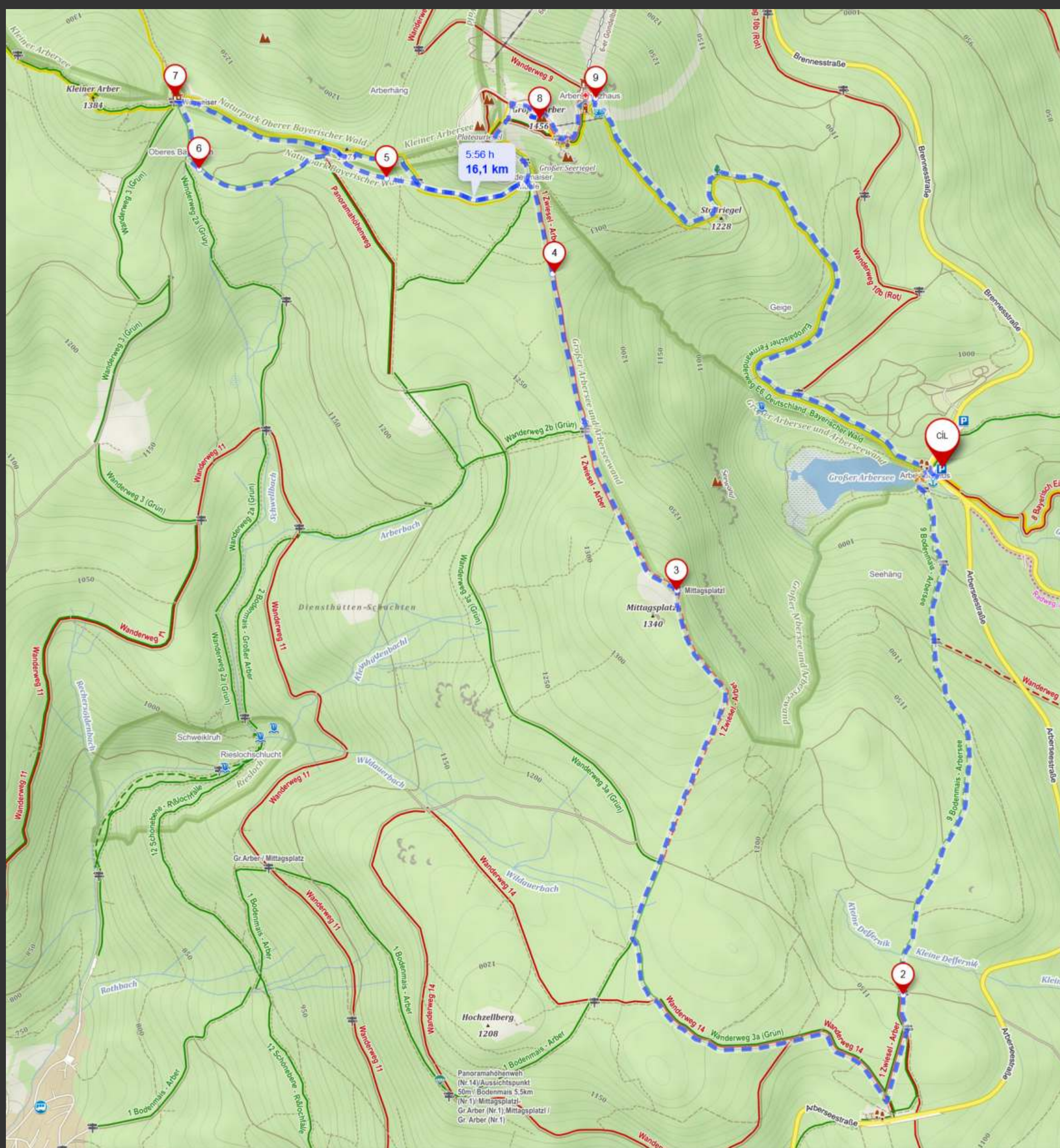


## 11. JAVORSKÉ JEZERO-VELKÝ, MALÝ JAVOR



Popis trasy: náročnost 4/5, délka 16km, čas: 6h, převýšení: 760m

Okruh začíná na parkovišti u velkého Javorského jezera v N mecku. Je zde restaurace a možnost vyjímkou. Jezero je také možné obejít po širém. Vyrazíme lesem podle mapy, do sedla a pokračujeme na vrchol Mittagsplatzl. Na hřebeni se skýtají krásné výhledy na jezero a do údolí. Sejdeme do sedla a pokračujeme na vrchol Velkého Javoru. (Je zde také možnost odbočit na horskou chatu pod Malým Javorem – výbornému místu na oběd, viz. mapa.) Velký Javor má více skalnatých vrcholů s krásnými výhledy. Z vrcholu je prudší klesání podél restaurací na sjezdovce, po které již mírnější cesta lesem zpátky k velkému Javorskému jezeru.



Na hřebeni



Pohled na Javor



Vedlejší vrchol Javoru



Cesta z Roklanu

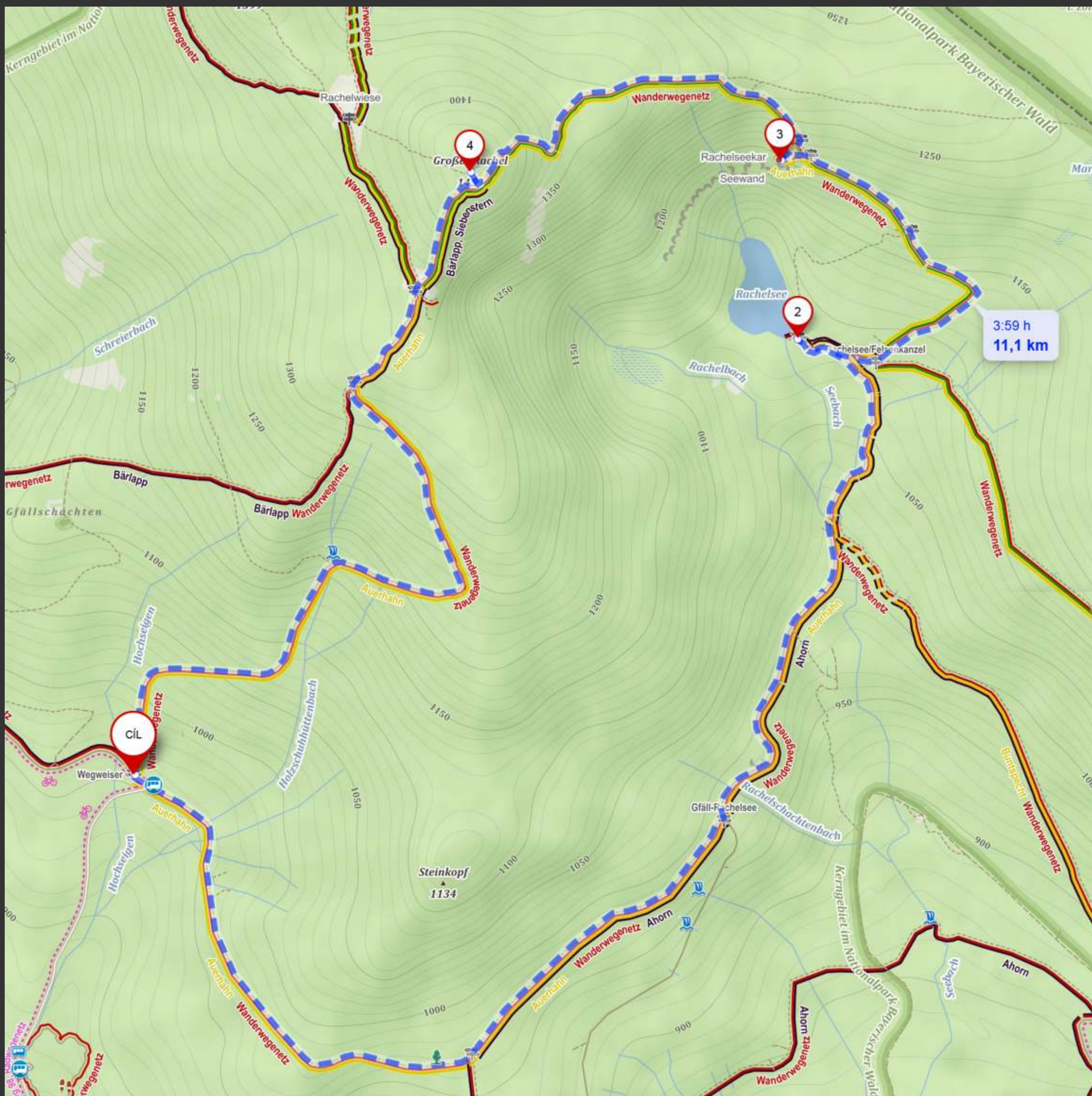


Roklanská kaple




Vrchol Roklanu

## 12. ROKLANSKÉ JEZERO - KAPLE - ROKLAN



Popis trasy: náročnost 3/5, délka 11km, čas: 4h, převýšení: 550m

Okruh začíná na parkovišti Wegweiser v N mecku. Odtud po červené cestě po vrstevnici k Roklanskému jezeru. Od jezera po širém nahoru ke kapli. Cesta na úbočí s překrásnými výhledy na jezero, vrchol a do daleka. Od kapli vede cesta nahoru a potom na vrchol Roklanu. Z vrcholu podle mapy zpátky k výchozímu parkovišti. Chata pod vrcholem je již pár let zavřená, doporučujeme na výlet vzít vlastní občerstvení.



BOHEMIA